Καλαμάτα 05/05

KALAMATA : 21
European Capital of Culture
Candidate City

ΕΛΛΗΝΙΚΗ ΔΗΜΟΚΡΑΤΙΑ
ΝΟΜΟΣ ΜΕΣΣΗΝΙΑΣ
ΔΗΜΟΣ ΚΑΛΑΜΑΤΑΣ

ΔΙΕΥΘΥΝΣΗ ΤΕΧΝΙΚΩΝ ΥΠΗΡΕΣΙΩΝ
ΤΜΗΜΑ ΕΚΤΕΛΕΣΗΣ ΕΡΓΩΝ
ΣΥΝΤΗΡΗΣΗΣ & ΑΥΤΕΠΙΣΤΑΣΙΑΣ

ΤΑΧ. Δ/ΝΣΗ: Ψαρών 15, Διοικητήριο
ΠΛΗΡΟΦΟΡΙΕΣ: Διαμαντόπουλος Βασίλειος
ΤΗΛΕΦΩΝΟ: 27213-61763
FAX: 27213-60708
EMAIL: v.diamantopoulos@kalamata.gr

ΚΑΛΑΜΑΤΑ, 4/05/2016
Αρ.Πρωτ.

ΕΛΛΗΝΙΚΗ ΔΗΜΟΚΡΑΤΙΑ
ΔΗΜΟΣ ΚΑΛΑΜΑΤΑΣ
Αριθ. Πρωτ. 17751
Ημερ. Παραλαβής 4 ΜΑΙ. 2016

Προς: **ΕΠΙΤΡΟΠΗ ΠΟΙΟΤΗΤΑΣ ΖΩΗΣ ΔΗΜΟΥ ΚΑΛΑΜΑΤΑΣ**

Κοιν/ση: **1. ΔΗΜΟΤΙΚΟ ΣΥΜΒΟΥΛΙΟ ΚΑΛΑΜΑΤΑΣ**

2. Δ.Τ.Υ.

Ε Ι Σ Η Γ Η Σ Η

ΘΕΜΑ: Κατασκευή ράμπας πρόσβασης μικρών σκαφών στη θάλασσα στην περιοχή της Μικρής Μαντίνειας Δήμου Καλαμάτας

ΣΧΕΤ.: Η υπ' αριθμ. 4/2016 απόφαση Συμβουλίου Τοπικής Κοινότητας Μικράς Μαντίνειας .

Με την παραπάνω σχετική απόφαση, το Συμβούλιο Τοπικής Κοινότητας Μικράς Μαντίνειας εισηγήθηκε στην Δ/νση Τεχνικών Υπηρεσιών να προβεί στις απαραίτητες ενέργειες για την κατασκευή ράμπας πρόσβασης μικρών σκαφών στη θάλασσα στην περιοχή της Μικρής Μαντίνειας.

Σύμφωνα με τα αναφερόμενα στην παράγραφο 22 του άρθρου 6 του Ν. 2160/93 (ΦΕΚ 118 Α'), « *Με πρωτοβουλία και χρηματοδότηση φορέων του δημοσίου ή και του ιδιωτικού τομέα, φυσικών ή νομικών προσώπων, επιτρέπεται να δημιουργούνται σε κάθε παραθαλάσσιο οικισμό δήμου ή κοινότητας μέχρι μία ράμπα πρόσβασης μικρών σκαφών στη θάλασσα. Για τη δημιουργία αυτών απαιτείται έγκριση του Γενικού Γραμματέα της οικείας Περιφέρειας, η οποία χορηγείται ύστερα από σχετική αίτηση που συνοδεύεται απαραίτητα από τοπογραφικό διάγραμμα στο οποίο απεικονίζεται η ράμπα. Η έγκριση παρέχεται, ύστερα από γνώμη της οικείας Λιμενικής Αρχής...* ».

Έχοντας υπ' όψη τα παραπάνω και έπειτα από αυτοψία που διενεργήσαμε στην περιοχή,

Εισηγούμεθα

Την έγκριση κατασκευής ράμπας πρόσβασης μικρών σκαφών στη θάλασσα στην περιοχή της Μικρής Μαντίνειας, στη θέση που βρίσκεται νοτίως του Ηρώου, όπου ήδη υπάρχει σχετική διαμόρφωση στο άκρο του οδοστρώματος, όπως αναλυτικότερα παρουσιάζεται στο τοπογραφικό διάγραμμα που συνοδεύει την παρούσα εισήγηση.

Ο ΣΥΝΤΑΞΑΣ

ΔΙΑΜΑΝΤΟΠΟΥΛΟΣ ΒΑΣΙΛΕΙΟΣ
ΠΟΛΙΤΙΚΟΣ ΜΗΧΑΝΙΚΟΣ

Ο Δ/ΝΤΗΣ Τ.Υ.
ΔΗΜΟΥ ΚΑΛΑΜΑΤΑΣ

ΤΖΑΜΟΥΡΑΝΗΣ ΒΑΣΙΛΕΙΟΣ
ΠΟΛΙΤΙΚΟΣ ΜΗΧΑΝΙΚΟΣ

Συνημμένα:

1. Τοπογραφικό διάγραμμα

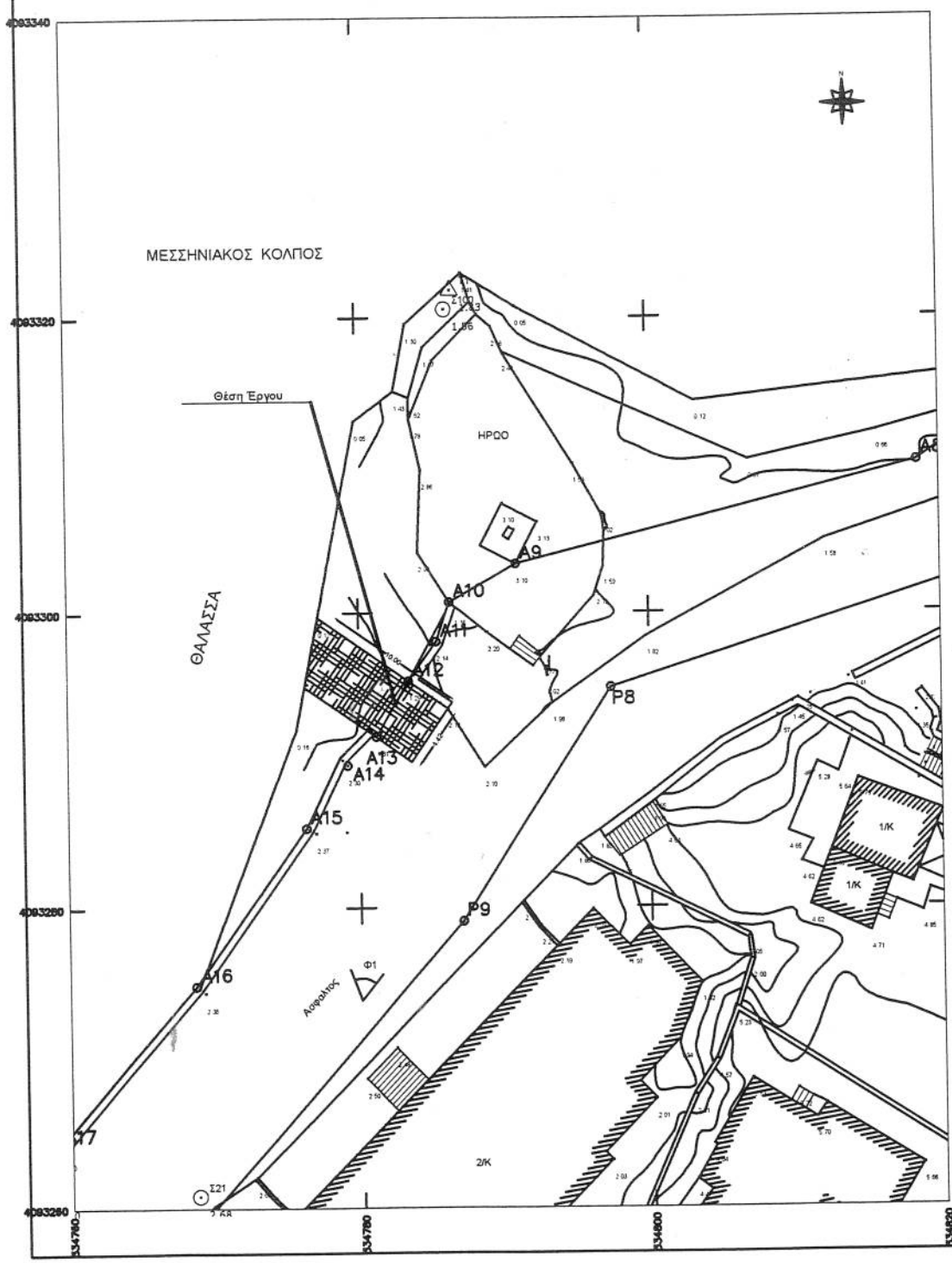

ΑΠΟΣΠΑΣΜΑ ΧΑΡΤΗ GOOGLE ΚΛΙΜΑΚΑ 1 / 1000



ΑΠΟΣΠΑΣΜΑ ΠΙΝΑΚΙΔΩΝ (Π1 & Π2) ΚΑΘΟΡΙΣΜΟΥ ΑΙΓΙΑΛΟΥ ΚΑΙ ΠΑΡΑΛΙΑΣ
ΚΛΙΜΑΚΑ 1 / 1000

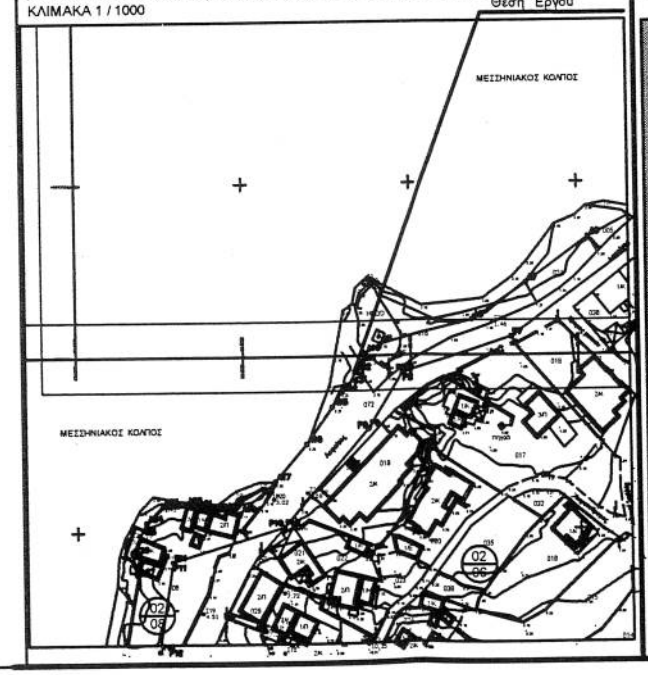

ΦΩΤΟΓΡΑΦΙΑ Φ1 (ΘΕΣΗ ΡΑΜΠΑΣ ΠΡΟΣΒΑΣΗΣ ΣΚΑΦΩΝ ΠΡΟΣ ΚΑΤΑΣΚΕΥΗ)



ΑΠΟΣΠΑΣΜΑ Γ.Π.Σ.ΚΑΛΑΜΑΤΑΣ (ΦΕΚ 77/ΑΑΠ/2011) (Π.2) ΚΛΙΜΑΚΑ 1 / 25000

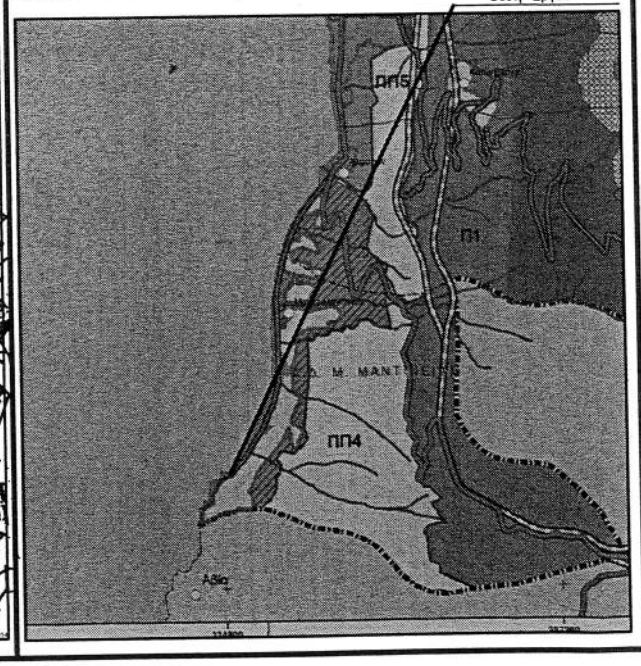

ΥΠΟΜΝΗΜΑ

1. Η αποτύπωση έγινε σε εξαρτημένο δίκτυο με ηλεκτρονικά όργανα & G.P.S. διπλής συχνότητας
2. Το σύστημα αναφοράς είναι Ε.Γ.Σ.Α '87

Γραμμή Αιγιαλού	
Γραμμή Παραλίας	
Ακτογραμμή	
Μάνδρα	
Κολώνα ΔΕΗ, ΟΤΕ	
Υψόμετρο	12,837

ΕΛΛΗΝΙΚΗ ΔΗΜΟΚΡΑΤΙΑ
Π.Ε. ΜΕΣΣΗΝΙΑΣ
ΔΗΜΟΣ ΚΑΛΑΜΑΤΑΣ
ΔΙΕΥΘΥΝΣΗ ΤΕΧΝΙΚΩΝ ΥΠΗΡΕΣΙΩΝ
ΓΡΑΦΕΙΟ ΤΟΠΟΓΡΑΦΙΚΩΝ ΑΠΟΤΥΠΩΣΕΩΝ & ΕΦΑΡΜΟΓΩΝ

ΤΟΠΟΓΡΑΦΙΚΗ ΑΠΟΤΥΠΩΣΗ

ΙΔΙΟΚΤΗΤΗΣ:
ΕΛΛΗΝΙΚΟ ΔΗΜΟΣΙΟ

Νομός : Μεσσηνίας
Δήμος : Καλαμάτας
Θέση : Μικρή Μαντίνεια

ΚΛΙΜΑΚΑ 1:200

ΗΜΕΡΟΜΗΝΙΑ
Απρίλιος 2016

4/5/16

Για το Γραφείο Τοπογραφικών Αποτυπώσεων και Εφαρμογών
Οι Συντάξαντες

ΠΑΓΑΝΗΣ ΗΛΙΑΣ
ΤΟΠΟΓΡΑΦΟΣ ΜΗΧΑΝΙΚΟΣ Τ.Ε.

ΚΑΚΑΡΟΓΛΟΥ ΓΕΩΡΓΙΑ
ΤΟΠΟΓΡΑΦΟΣ ΜΗΧΑΝΙΚΟΣ Τ.Ε.

Ο ΔΙΝΤΗΣ ΤΕΧΝΙΚΩΝ ΥΠΗΡΕΣΙΩΝ

ΤΖΑΜΟΥΡΑΝΗΣ ΒΑΣΙΛΕΙΟΣ
ΠΟΛΙΤΙΚΟΣ ΜΗΧΑΝΙΚΟΣ

Ο ΑΝΤΙΔΗΜΑΡΧΟΣ

ΚΑΡΑΓΙΑΝΝΗΣ ΑΝΔΡΕΑΣ
ΠΟΛΙΤΙΚΟΣ ΜΗΧΑΝΙΚΟΣ